



Fietsroute - Zuid-Limburg - Via Belgica

Door Visit Zuid-Limburg

Bekijk op mobiel



Lengte: 60.1 km



Stijging: 520 m



Moeilijkheidsgraad: 9/10



Maastrichtersteenweg, 3770 Vroenhoven, België



Brugstraat 6, 6374 LV Rimborg, Nederland

Legende



Route



Knooppunten



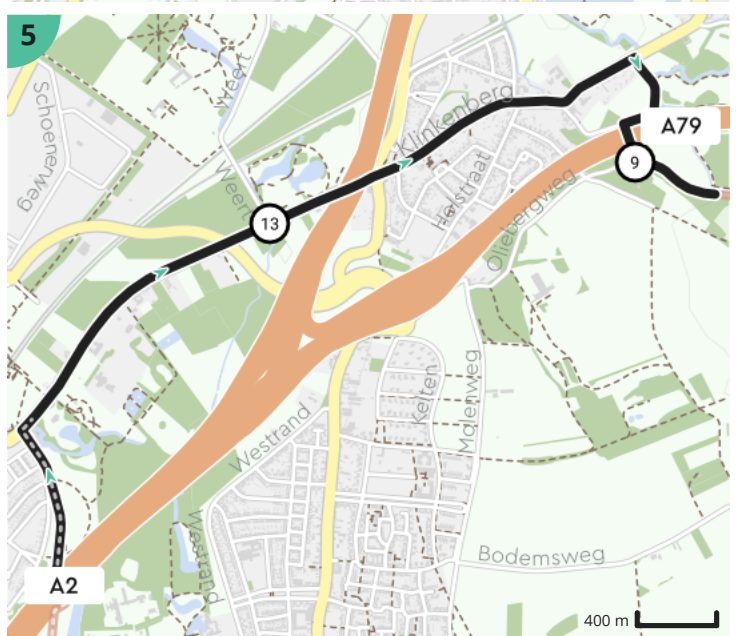
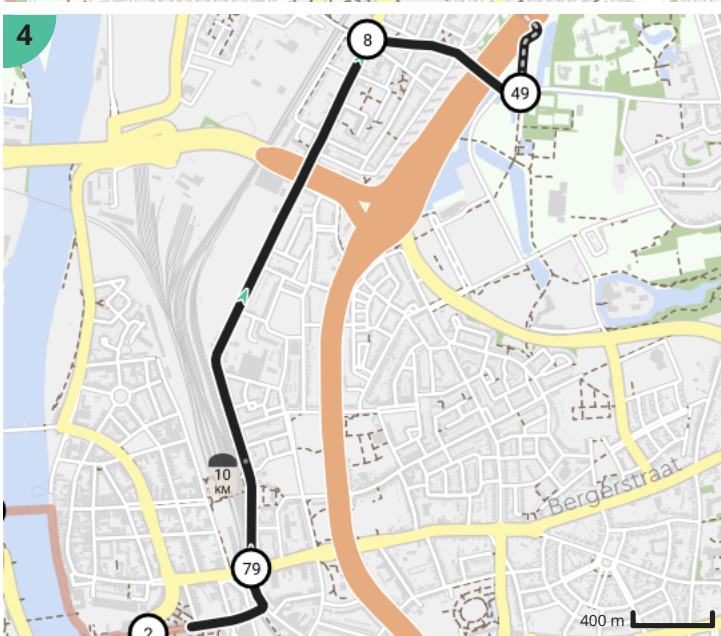
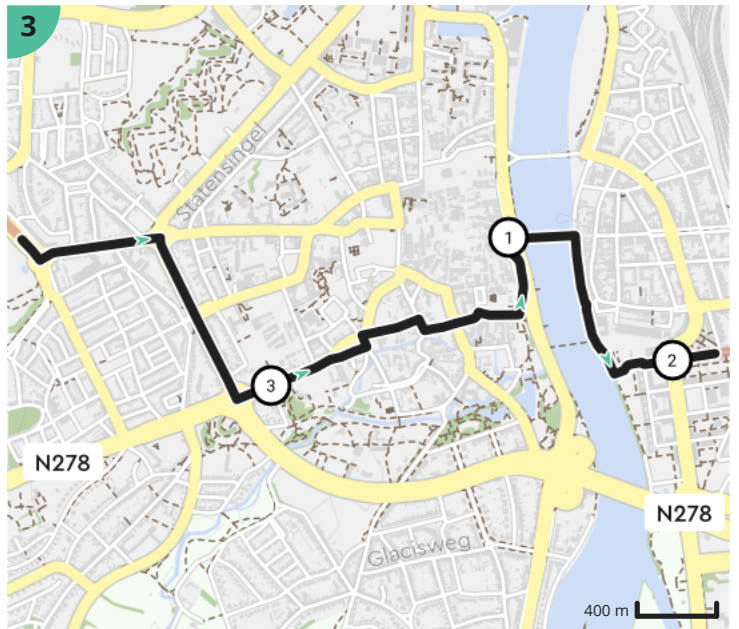
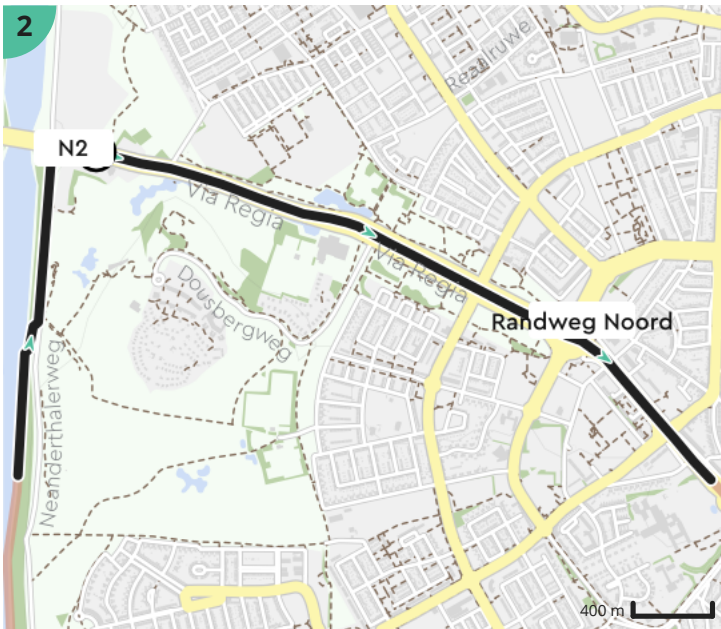
Bezienswaardigheid



Steilheid van beklimming



Steilheid van afdaling

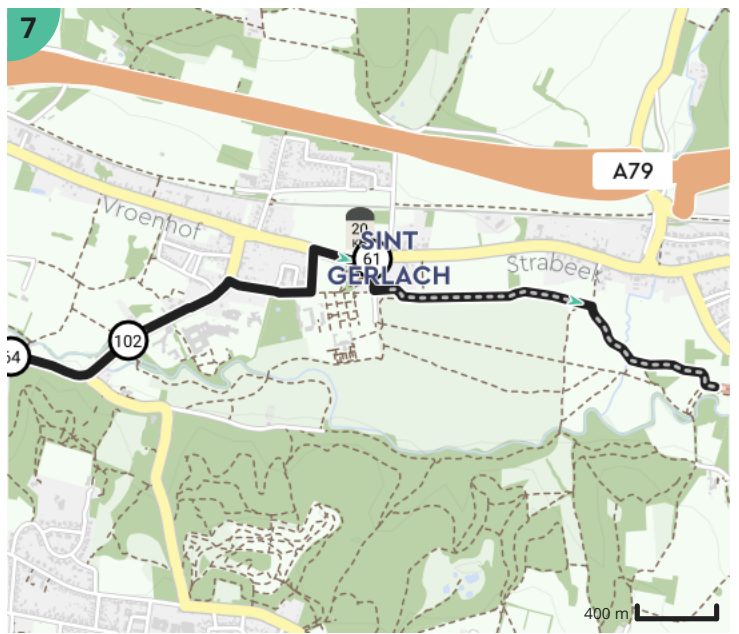


Map Data: © OpenStreetMap Contributors; Cartography: © RouteYou

Ontdek nog véél meer routes
op [visitzuidlimburg.nl/routes](https://www.visitzuidlimburg.nl/routes)

Volg ons via [@visitzuidlimburg](https://twitter.com/visitzuidlimburg)
en deel jouw mooiste routes
met [#visitzuidlimburg](https://twitter.com/visitzuidlimburg)



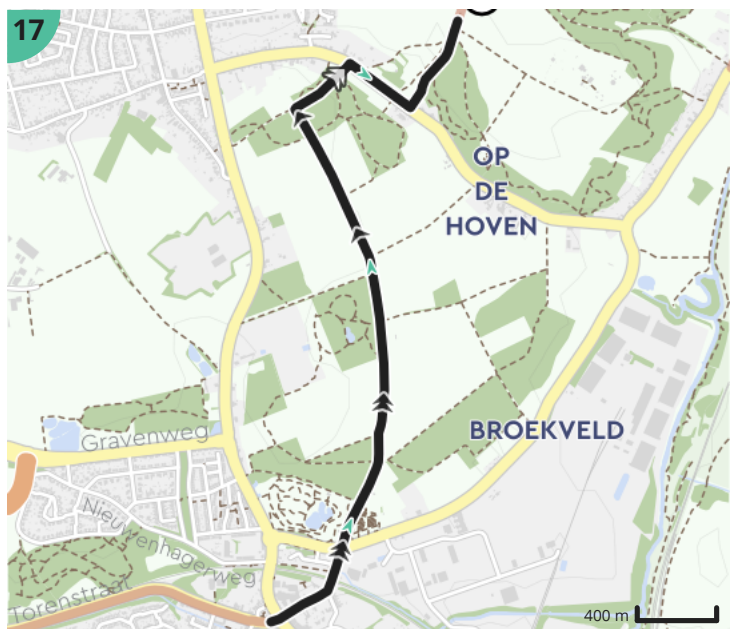
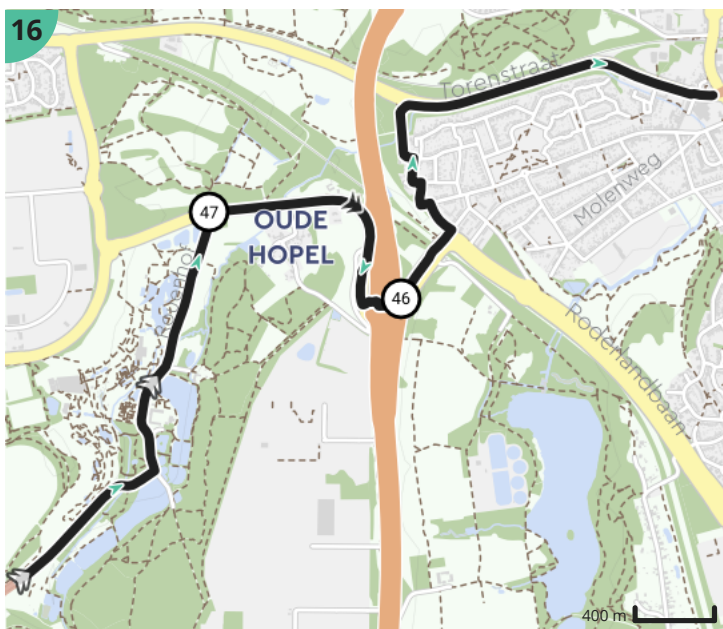
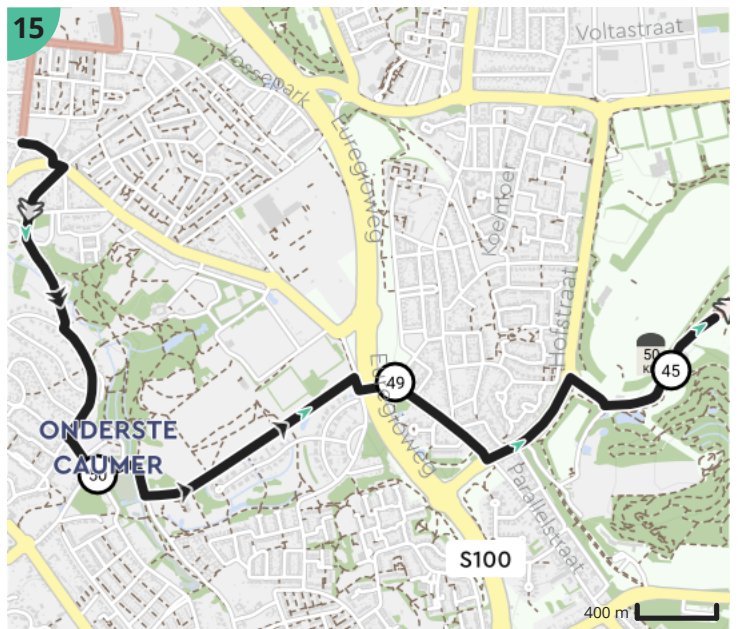
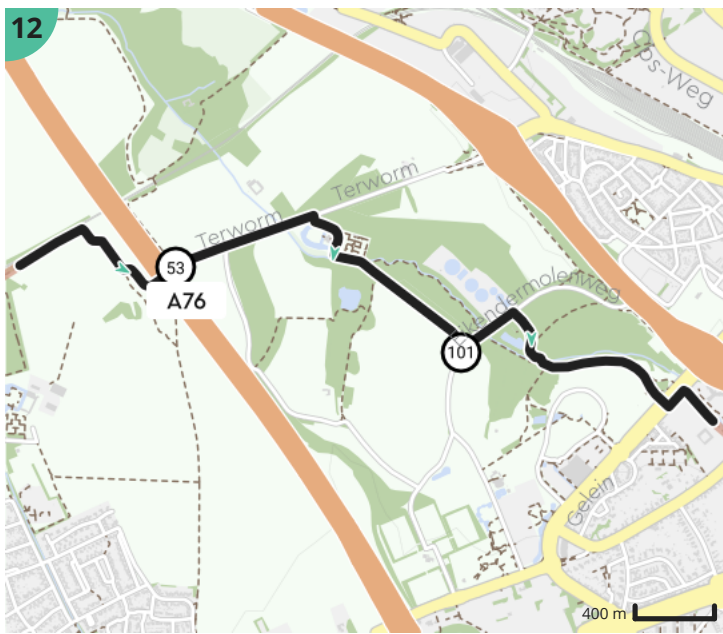


Map Data: © OpenStreetMap Contributors; Cartography: © RouteYou

Ontdek nog véél meer routes op [visitzuidlimburg.nl/routes](https://www.visitzuidlimburg.nl/routes)

Volg ons via [@visitzuidlimburg](https://twitter.com/visitzuidlimburg) en deel jouw mooiste routes met [#visitzuidlimburg](https://twitter.com/visitzuidlimburg)



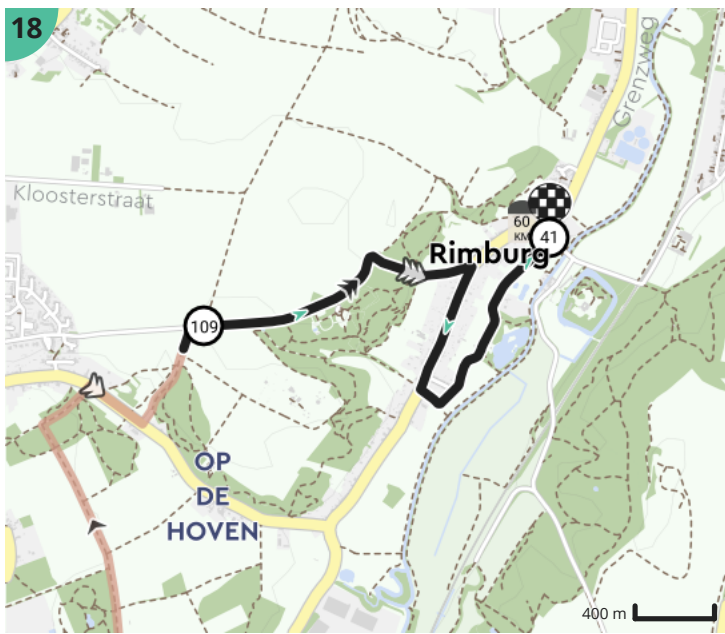


Map Data: © OpenStreetMap Contributors; Cartography: © RouteYou

Ontdek nog véél meer routes
op [visitzuidlimburg.nl/routes](https://www.visitzuidlimburg.nl/routes)

Volg ons via [@visitzuidlimburg](https://twitter.com/visitzuidlimburg)
en deel jouw mooiste routes
met [#visitzuidlimburg](https://twitter.com/visitzuidlimburg)





Map Data: © OpenStreetMap Contributors; Cartography: © RouteYou

Ontdek nog véél meer routes
op [visitzuidlimburg.nl/routes](https://www.visitzuidlimburg.nl/routes)

Volg ons via [@visitzuidlimburg](https://twitter.com/visitzuidlimburg)
en deel jouw mooiste routes
met [#visitzuidlimburg](https://twitter.com/visitzuidlimburg)

 Visit Zuid-Limburg

Totaal	Type	Kaart- nummer	Informatie	Uurrooster 15 km/h	Volgende
0.0 km	557	1	Aan 557 ga rechtdoor naar 11	0 min	0 m
0.0 km	↗	1	Rechts afbuigen naar 11 (Vroenhoven)	0 min	184 m
0.18 km	↖	1	Sla links af naar 11 (Vroenhoven)	0 min	2.3 km
2.49 km	↗	2	Houd rechts aan naar 11 (Veldwezelt)	9 min	118 m
2.61 km	↖	2	Sla links af op Neanderthalerweg naar 11 (Veldwezelt)	10 min	594 m
3.2 km	↗	2	Sla rechts af op Tweekronenlegerweg naar 11 (Veldwezelt)	12 min	0 m
3.2 km	↗	2	Sla rechts af naar 11 (Veldwezelt)	12 min	146 m
3.35 km	11	2	Aan 11 ga rechtdoor naar 3	13 min	2.95 km
6.3 km	↖	3	Links afbuigen naar 3 (Maastricht)	25 min	224 m
6.53 km	↖	3	Links afbuigen op Hertogsingel naar 3 (Maastricht)	26 min	431 m
6.96 km	3	3	Aan 3 ga rechtdoor op Tongersestraat naar 1	27 min	215 m
7.17 km	↑	3	Ga rechtdoor op Kakeberg naar 1 (Maastricht)	28 min	129 m
7.3 km	↖	3	Sla links af op Ezelmarkt naar 1 (Maastricht)	29 min	41 m
7.34 km	↗	3	Sla rechts af op Tongersestraat naar 1 (Maastricht)	29 min	0 m
7.34 km	↑	3	Ga rechtdoor op Lenculenstraat naar 1 (Maastricht)	29 min	197 m
7.54 km	↗	3	Sla rechts af op Kapoenstraat naar 1 (Maastricht)	30 min	42 m
7.58 km	↖	3	Sla links af op Witmakersstraat naar 1 (Maastricht)	30 min	100 m
7.68 km	↑	3	Ga rechtdoor op Cortenstraat naar 1 (Maastricht)	30 min	78 m
7.76 km	↖	3	Links afbuigen op Cortenstraat naar 1 (Maastricht)	31 min	17 m
7.78 km	↗	3	Sla rechts af op Onze Lieve Vrouweplein naar 1 (Maastricht)	31 min	36 m
7.82 km	↑	3	Ga rechtdoor op Graanmarkt naar 1 (Maastricht)	31 min	100 m
7.92 km	↖	3	Sla links af op Het Bat naar 1 (Maastricht)	31 min	229 m
8.15 km	↗	3	Rechts afbuigen op Vissersmaas naar 1 (Maastricht)	32 min	42 m
8.19 km	1	3	Aan 1 sla rechts af op Kesselskade naar 2	32 min	0 m
8.19 km	↖	3	Sla links af op Maastrichter Brugstraat naar 2 (Maastricht)	32 min	32 m
8.22 km	↑	3	Ga rechtdoor op Sint Servaasbrug naar 2 (Maastricht)	32 min	188 m
8.41 km	↗	3	Sla rechts af op Cörversplein naar 2 (Maastricht)	33 min	65 m

Ontdek nog véél meer routes
op [visitzuidlimburg.nl/routes](https://www.visitzuidlimburg.nl/routes)

Volg ons via [@visitzuidlimburg](https://twitter.com/visitzuidlimburg)
en deel jouw mooiste routes
met [#visitzuidlimburg](https://twitter.com/visitzuidlimburg)




























 Visit Zuid-Limburg

8.48 km	↑	3	Ga rechtdoor op Stenenwal naar 2 (Maastricht)	33 min	167 m
8.65 km	↗	3	Rechts afbuigen op Stenenwal naar 2 (Maastricht)	34 min	183 m
8.83 km	↗	3	Rechts afbuigen op Stenenwal naar 2 (Maastricht)	35 min	0 m
8.83 km	↑	3	Ga rechtdoor op Maaspuntweg naar 2 (Maastricht)	35 min	72 m
8.9 km	↖	3	Sla links af naar 2 (Maastricht)	35 min	114 m
9.02 km	↖	3	Sla links af op Sonnevillélunet naar 2 (Maastricht)	36 min	94 m
9.11 km	②	3	Aan 2 ga rechtdoor naar 79	36 min	534 m
9.64 km	⑦⑨	4	Aan 79 ga rechtdoor naar 8	38 min	1.89 km
11.54 km	⑧	4	Aan 8 sla rechts af naar 49	46 min	558 m
12.1 km	④⑨	4	Aan 49 sla links af naar 13	48 min	941 m
13.04 km	↑	5	Ga rechtdoor op Mariënwaard naar 13 (Maastricht)	52 min	343 m
13.38 km	↗	5	Rechts afbuigen op Mariënwaard naar 13 (Maastricht)	53 min	66 m
13.45 km	↗	5	Houd rechts aan op Mariënwaard naar 13 (Maastricht)	53 min	624 m
14.07 km	⑬	5	Aan 13 ga rechtdoor op Mariënwaard naar	56 min	0 m
14.07 km	↗	5	Sla rechts af op Weert naar (Maastricht)	56 min	0 m
14.07 km	↖	5	Sla links af op Kruisdonk naar (Maastricht)	56 min	337 m
14.41 km	↗	5	Sla rechts af naar (Meerssen)	57 min	36 m
14.45 km	↗	5	Houd rechts aan naar (Meerssen)	57 min	0 m
14.45 km	↗	5	Rechts afbuigen op Klinkenberg naar (Meerssen)	57 min	699 m
15.14 km	↑	5	Ga rechtdoor op Tussen de Bruggen naar (Meerssen)	1 h 0 min	290 m
15.43 km	↗	5	Sla rechts af op Kampweg naar 9 (Meerssen)	1 h 1 min	208 m
15.64 km	↗	5	Sla rechts af op Overste Breulenweg naar 9 (Meerssen)	1 h 2 min	106 m
15.75 km	↖	5	Sla links af op Geuldalweg naar 9 (Meerssen)	1 h 2 min	134 m
15.88 km	⑨	5	Aan 9 sla links af op Oliemolenweg naar 104	1 h 3 min	0 m
15.88 km	↗	5	Rechts afbuigen op De Dellenweg naar 104 (Meerssen)	1 h 3 min	1.13 km
17.02 km	↗	6	Rechts afbuigen op Gemeentebroek naar 104 (Meerssen)	1 h 8 min	583 m
17.6 km	↗	6	Sla rechts af op Gemeentebroek naar 104 (Berg en Terblijt)	1 h 10 min	391 m
17.99 km	⑩④	6	Aan 104 ga rechtdoor op Gemeentebroek naar 64	1 h 11 min	0 m

Ontdek nog véél meer routes
op [visit Zuid-Limburg.nl/routes](https://www.visit Zuid-Limburg.nl/routes)

Volg ons via [@visit Zuid-Limburg](https://twitter.com/visit Zuid-Limburg)
en deel jouw mooiste routes
met [#visit Zuid-Limburg](https://twitter.com/visit Zuid-Limburg)

 Visit Zuid-Limburg

17.99 km		6	Houd links aan op Geulweg naar 64 (Berg en Terblijt)	1 h 11 min	635 m
18.63 km		6	Aan 64 links afbuigen op Geulweg naar 102	1 h 14 min	0 m
18.63 km		6	Sla links af op Geulhemmerweg naar 102 (Berg en Terblijt)	1 h 14 min	259 m
18.89 km		7	Links afbuigen op Onderstestraat naar 102 (Berg en Terblijt)	1 h 15 min	181 m
19.07 km		7	Aan 102 ga rechtdoor op Geulhemmer Molenpad naar 61	1 h 16 min	0 m
19.07 km		7	Sla links af op Onderstestraat naar 61 (Valkenburg)	1 h 16 min	377 m
19.45 km		7	Houd rechts aan op Onderstestraat naar 61 (Valkenburg)	1 h 17 min	300 m
19.75 km		7	Houd links aan op Onderstestraat naar 61 (Valkenburg)	1 h 18 min	143 m
19.89 km		7	Sla rechts af op Sint Gerlach naar 61 (Valkenburg)	1 h 19 min	202 m
20.09 km		7		1 h 20 min	2 m
20.09 km		7	Aan 61 sla scherp links af op Joseph Corneli Allée naar 40	1 h 20 min	105 m
20.2 km		7	Ga rechtdoor op Ijsvogelpad naar 40 (Valkenburg)	1 h 20 min	101 m
20.3 km		7	Houd links aan op Ijsvogelpad naar 40 (Valkenburg)	1 h 21 min	3 m
20.31 km		7	Links afbuigen op Ijsvogelpad naar 40 (Valkenburg)	1 h 21 min	642 m
20.95 km		7	Sla rechts af op Klaterstraat naar 40 (Valkenburg)	1 h 23 min	230 m
21.18 km		7	Links afbuigen op Klaterstraat naar 40 (Valkenburg)	1 h 24 min	686 m
21.86 km		8	Aan 40 ga rechtdoor naar 60	1 h 27 min	118 m
21.98 km		8	Ga rechtdoor op Prinses Beatrixsingel naar 60 (Valkenburg)	1 h 27 min	114 m
22.1 km		8	Sla scherp rechts af op Aan de Polfermolen naar 60 (Valkenburg)	1 h 28 min	148 m
22.25 km		8	Sla links af op Plenkertstraat naar 60 (Valkenburg)	1 h 28 min	383 m
22.63 km		8	Aan 60 sla scherp links af op Plenkertstraat naar 39	1 h 30 min	0 m
22.63 km		8	Sla scherp links af op Emmalaan naar 39 (Valkenburg)	1 h 30 min	75 m
22.7 km		8	Rechts afbuigen op Koninginneweg naar 39 (Valkenburg)	1 h 30 min	83 m
22.79 km		8	Sla links af op Wilhelminalaan naar 39 (Valkenburg)	1 h 31 min	5 m
22.79 km		8	Sla rechts af naar 39 (Valkenburg)	1 h 31 min	36 m
22.83 km		8	Ga rechtdoor op Pelerinstraat naar 39 (Valkenburg)	1 h 31 min	40 m
22.87 km		8	Ga rechtdoor op Bogaardlaan naar 39 (Valkenburg)	1 h 31 min	195 m

Ontdek nog véél meer routes
op [visitzuidlimburg.nl/routes](https://www.visitzuidlimburg.nl/routes)

Volg ons via [@visitzuidlimburg](https://twitter.com/visitzuidlimburg)
en deel jouw mooiste routes
met [#visitzuidlimburg](https://twitter.com/visitzuidlimburg)

 Visit Zuid-Limburg

23.07 km	39	8	Aan 39 sla rechts af op Sint Pieterstraat naar 59	1 h 32 min	3 m
23.07 km	↑	8	Ga rechtdoor op Walramplein naar 59 (Valkenburg)	1 h 32 min	138 m
23.21 km	↶	8	Sla links af op De Guascostraat naar 59 (Valkenburg)	1 h 32 min	0 m
23.21 km	↗	8	Rechts afbuigen op Palankastraat naar 59 (Valkenburg)	1 h 32 min	176 m
23.39 km	↑	8	Ga rechtdoor op Burgemeester Henssingel naar 59 (Valkenburg)	1 h 33 min	432 m
23.82 km	↗	8	Sla rechts af op Oosterweg naar 59 (Valkenburg)	1 h 35 min	279 m
24.1 km	↑	8	Ga rechtdoor naar 59 (Valkenburg)	1 h 36 min	3.41 km
27.51 km	59	9	Aan 59 sla links af op Graafstraat naar 36	1 h 50 min	0 m
27.51 km	↶	9	Sla links af op Walem naar 36 (Schin op Geul)	1 h 50 min	1.48 km
28.99 km	36	9	Aan 36 ga rechtdoor op Waalheimerweg naar 56	1 h 55 min	804 m
29.8 km	56	10	Aan 56 rechts afbuigen op Houtstraat naar 55	1 h 59 min	353 m
30.15 km	↗	10	Sla rechts af op Grubbenweg naar 55 (Klimmen)	2 h 0 min	470 m
30.62 km	↗	10	Sla rechts af op Straterweg naar 55 (Klimmen)	2 h 2 min	637 m
31.26 km	↶	10	Links afbuigen op Termaar naar 55 (Klimmen)	2 h 5 min	339 m
31.6 km	↑	10	Ga rechtdoor op Mareheiweg naar 55 (Klimmen)	2 h 6 min	226 m
31.82 km	↶	10	Sla links af op Peerboomkensweg naar 55 (Klimmen)	2 h 7 min	372 m
32.2 km	↙	10	Sla scherp links af op Penderskoolhofweg naar 55 (Klimmen)	2 h 8 min	529 m
32.73 km	↑	10	Ga rechtdoor op Craubekerstraat naar 55 (Klimmen)	2 h 10 min	72 m
32.8 km	↗	10	Sla rechts af op Kaardenbekerweg naar 55 (Klimmen)	2 h 11 min	335 m
33.13 km	↵	10	Houd links aan op Terveurt naar 55 (Klimmen)	2 h 12 min	697 m
33.83 km	↑	11	Ga rechtdoor naar 55 (Voerendaal)	2 h 15 min	367 m
34.2 km	↶	11	Links afbuigen op Steinweg naar 55 (Voerendaal)	2 h 16 min	1.11 km
35.31 km	↵	11	Houd links aan op Steinweg naar 55 (Voerendaal)	2 h 21 min	73 m
35.39 km	55	11	Aan 55 sla rechts af op Hoensweg naar 54	2 h 21 min	349 m
35.74 km	↶	11	Sla links af naar 54 (Voerendaal)	2 h 22 min	333 m
36.07 km	54	11	Aan 54 ga rechtdoor naar 53	2 h 24 min	237 m
36.31 km	↑	11	Ga rechtdoor naar 53 (Voerendaal)	2 h 25 min	316 m
36.62 km	↶	11		2 h 26 min	58 m

Ontdek nog véél meer routes
op [visit Zuid-Limburg.nl/routes](https://www.visit Zuid-Limburg.nl/routes)

Volg ons via [@visit Zuid-Limburg](https://www.instagram.com/visit Zuid-Limburg)
en deel jouw mooiste routes
met [#visit Zuid-Limburg](https://www.instagram.com/visit Zuid-Limburg)































36.68 km	↑	11	Ga rechtdoor op Tonny Goedmakerspad naar 53 (Voerendaal)	2 h 26 min	654 m
37.34 km	↙	12	Houd links aan op Tonny Goedmakerspad naar 53 (Voerendaal)	2 h 29 min	119 m
37.46 km	↖	12	Links afbuigen op Marenweg naar 53 (Heerlen)	2 h 29 min	30 m
37.49 km	↑	12	Ga rechtdoor naar 53 (Heerlen)	2 h 29 min	70 m
37.56 km	Ⓢ	12	Aan 53 ga rechtdoor naar 101	2 h 30 min	493 m
38.05 km	↘	12	Sla rechts af op Terworm naar 101 (Heerlen)	2 h 32 min	21 m
38.07 km	↖	12	Sla links af op Koekoeksweg naar 101 (Heerlen)	2 h 32 min	713 m
38.79 km	Ⓢ	12	Aan 101 sla scherp links af naar 48	2 h 35 min	433 m
39.22 km	↙	12	Houd links aan op Vakbond ABW pad naar 48 (Heerlen)	2 h 36 min	492 m
39.71 km	↖	12	Sla links af naar 48 (Heerlen)	2 h 38 min	73 m
39.78 km	↘	12	Sla rechts af naar 48 (Heerlen)	2 h 39 min	282 m
40.07 km	↖	13	Sla links af op Valkenburgerweg naar 48 (Heerlen)	2 h 40 min	161 m
40.23 km	↗	13	Houd rechts aan op Valkenburgerweg naar 48 (Heerlen)	2 h 40 min	353 m
40.58 km	↖	13	Sla links af op Geerstraat naar 48 (Heerlen)	2 h 42 min	330 m
40.91 km	↘	13	Sla rechts af op Pancratiusplein naar 48 (Heerlen)	2 h 43 min	46 m
40.96 km	↖	13	Sla links af op Pancratiusplein naar 48 (Heerlen)	2 h 43 min	119 m
41.08 km	↘	13	Sla rechts af op Gasthuisstraat naar 48 (Heerlen)	2 h 44 min	252 m
41.33 km	↑	13	Ga rechtdoor op Groene Boord naar 48 (Heerlen)	2 h 45 min	139 m
41.47 km	↘	13	Rechts afbuigen naar 48 (Heerlen)	2 h 45 min	57 m
41.53 km	↘	13	Rechts afbuigen op Schandelerboord naar 48 (Heerlen)	2 h 46 min	283 m
41.81 km	↘	13	Sla rechts af naar 48 (Heerlen)	2 h 47 min	526 m
42.34 km	↘	13	Rechts afbuigen naar 48 (Heerlen)	2 h 49 min	133 m
42.47 km	↘	13	Rechts afbuigen op Meezenbroekerweg naar 48 (Heerlen)	2 h 49 min	533 m
43.01 km	↘	14	Rechts afbuigen op Sint Barbarastraat naar 48 (Heerlen)	2 h 52 min	371 m
43.38 km	Ⓢ	14	Aan 48 sla scherp rechts af naar 36	2 h 53 min	195 m
43.57 km	Ⓢ	14	Aan 36 ga rechtdoor naar 50	2 h 54 min	1.7 km
45.27 km	↘	14	Sla rechts af naar 50 (Heerlen)	3 h 1 min	103 m
45.38 km	↑	14	Ga rechtdoor op Crutserveldweg naar 50 (Heerlen)	3 h 1 min	182 m

Ontdek nog véél meer routes
op [visitzuidlimburg.nl/routes](https://www.visitzuidlimburg.nl/routes)

Volg ons via [@visitzuidlimburg](https://twitter.com/visitzuidlimburg)
en deel jouw mooiste routes
met [#visitzuidlimburg](https://twitter.com/visitzuidlimburg)



























45.56 km		14	Sla rechts af op Voskuilenweg naar 50 (Heerlen)	3 h 2 min	288 m
45.85 km		14	Links afbuigen op Holleweg naar 50 (Heerlen)	3 h 3 min	1.14 km
46.99 km		15	Sla links af op Johannes XXIII-singel naar 50 (Heerlen)	3 h 7 min	161 m
47.15 km		15	Houd rechts aan op Johannes XXIII-singel naar 50 (Heerlen)	3 h 8 min	251 m
47.4 km		15	Sla links af op Kaldebornweg naar 50 (Heerlen)	3 h 9 min	159 m
47.56 km		15	Aan 50 links afbuigen op Corisbergweg naar 49	3 h 10 min	236 m
47.8 km		15	Sla links af op Corisbergweg naar 49 (Heerlen)	3 h 11 min	139 m
47.94 km		15	Links afbuigen naar 49 (Heerlen)	3 h 11 min	675 m
48.61 km		15	Sla scherp rechts af naar 49 (Heerlen)	3 h 14 min	46 m
48.66 km		15	Sla links af naar 49 (Heerlen)	3 h 14 min	125 m
48.78 km		15	Aan 49 rechts afbuigen op Wenckebachstraat naar 45	3 h 15 min	0 m
48.78 km		15	Houd links aan op Kerkraderweg naar 45 (Landgraaf)	3 h 15 min	0 m
48.78 km		15	Houd links aan naar 45 (Landgraaf)	3 h 15 min	401 m
49.19 km		15	Rechts afbuigen naar 45 (Landgraaf)	3 h 16 min	0 m
49.19 km		15	Sla links af naar 45 (Landgraaf)	3 h 16 min	137 m
49.32 km		15	Links afbuigen naar 45 (Landgraaf)	3 h 17 min	405 m
49.73 km		15	Rechts afbuigen naar 45 (Landgraaf)	3 h 18 min	11 m
49.74 km		15	Sla links af naar 45 (Landgraaf)	3 h 18 min	0 m
49.74 km		15	Rechts afbuigen naar 45 (Landgraaf)	3 h 18 min	0 m
49.74 km		15	Sla links af naar 45 (Landgraaf)	3 h 18 min	0 m
49.74 km		15	Sla rechts af op Overstehofweg naar 45 (Landgraaf)	3 h 18 min	274 m
50.01 km		15	Aan 45 ga rechtdoor op Overstehofweg naar 47	3 h 20 min	359 m
50.37 km		16	Ga rechtdoor naar 47 (Landgraaf)	3 h 21 min	40 m
50.41 km		16	Ga rechtdoor op Overstehofweg naar 47 (Landgraaf)	3 h 21 min	302 m
50.72 km		16	Ga rechtdoor naar 47 (Landgraaf)	3 h 22 min	21 m
50.74 km		16	Links afbuigen naar 47 (Landgraaf)	3 h 22 min	104 m
50.84 km		16	Sla links af op Rouenhof naar 47 (Landgraaf)	3 h 23 min	154 m
51.0 km		16	Houd rechts aan op Rouenhof naar 47 (Landgraaf)	3 h 23 min	759 m

Ontdek nog véél meer routes
op [visit Zuid-Limburg.nl/routes](https://www.visit Zuid-Limburg.nl/routes)

Volg ons via [@visit Zuid-Limburg](https://www.instagram.com/visit Zuid-Limburg)
en deel jouw mooiste routes
met [#visit Zuid-Limburg](https://www.instagram.com/visit Zuid-Limburg)



51.76 km		16	Aan 47 rechts afbuigen naar	3 h 27 min	0 m
51.76 km		16	Sla links af naar (Landgraaf)	3 h 27 min	853 m
52.61 km		16	Links afbuigen naar 46 (Landgraaf)	3 h 30 min	15 m
52.63 km		16	Sla rechts af naar 46 (Landgraaf)	3 h 30 min	23 m
52.65 km		16	Rechts afbuigen naar 46 (Landgraaf)	3 h 30 min	84 m
52.73 km		16	Rechts afbuigen naar 46 (Landgraaf)	3 h 30 min	26 m
52.76 km		16	Aan 46 ga rechtdoor op Dentgenbachweg naar 109	3 h 31 min	94 m
52.85 km		16	Ga rechtdoor naar 109 (Landgraaf)	3 h 31 min	1.74 km
54.59 km		16	Ga rechtdoor op Torenstraat naar 109 (Eygelshoven)	3 h 38 min	53 m
54.65 km		17	Neem afslag 2 op de rotonde op Putstraat naar 109 (Eygelshoven)	3 h 38 min	367 m
55.01 km		17	Houd links aan op Boomgaardskuilweg naar 109 (Eygelshoven)	3 h 40 min	795 m
55.81 km		17	Ga rechtdoor op De Jufferweg naar 109 (Landgraaf)	3 h 43 min	210 m
56.02 km		17	Links afbuigen op De Jufferweg naar 109 (Landgraaf)	3 h 44 min	549 m
56.57 km		17	Sla rechts af op Achter den Put naar 109 (Landgraaf)	3 h 46 min	240 m
56.81 km		17	Sla rechts af op Rimburgerweg naar 109 (Landgraaf)	3 h 47 min	0 m
56.81 km		17	Sla links af op Warderweg naar 109 (Landgraaf)	3 h 47 min	249 m
57.06 km		17	Links afbuigen op Warderweg naar 109 (Landgraaf)	3 h 48 min	420 m
57.48 km		18	Sla rechts af op Maastrichterweg naar 109 (Landgraaf)	3 h 49 min	52 m
57.53 km		18	Aan 109 ga rechtdoor op Maastrichterweg naar 41	3 h 50 min	160 m
57.69 km		18	Ga rechtdoor naar 41 (Landgraaf)	3 h 50 min	1.59 km
59.28 km		18	Links afbuigen op Kapelweien naar 41 (Landgraaf)	3 h 57 min	140 m
59.42 km		18	Houd links aan op Kapelweien naar 41 (Landgraaf)	3 h 57 min	589 m
60.01 km		18	Links afbuigen op Kapelweien naar 41 (Landgraaf)	4 h 0 min	77 m
60.09 km		18		4 h 0 min	

Ontdek nog véél meer routes
op [visit Zuid-Limburg.nl/routes](https://www.visit Zuid-Limburg.nl/routes)

Volg ons via [@visit Zuid-Limburg](https://twitter.com/visit Zuid-Limburg)
en deel jouw mooiste routes
met [#visit Zuid-Limburg](https://twitter.com/visit Zuid-Limburg)

