



Via Belgica Heerlen – Een bedrijvige stad

Door Visit Zuid-Limburg

Bekijk op mobiel



Lengte: 4.6 km

Stijging: 30 m

Moeilijkheidsgraad: 4/10



Coriovallumstraat 9, 6411 CA Heerlen, Nederland

Coriovallumstraat 9, 6411 CA Heerlen, Nederland

Legende



Route



Knooppunten



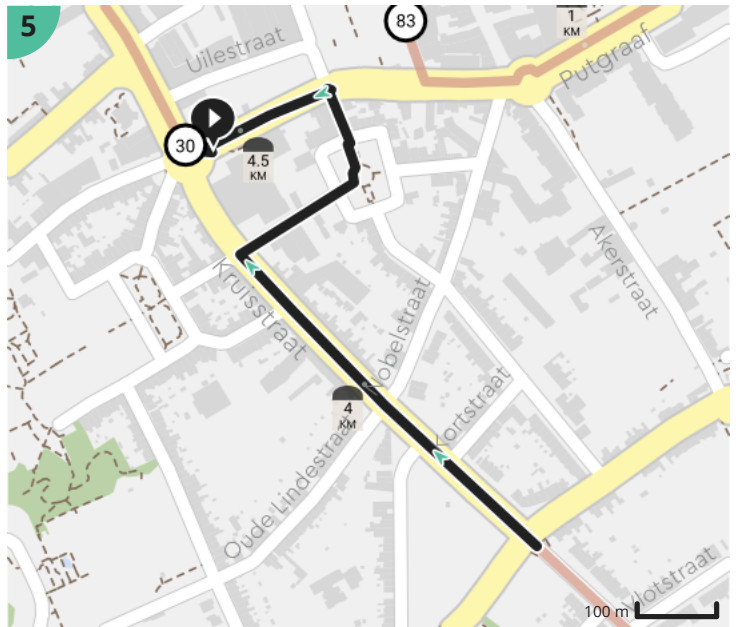
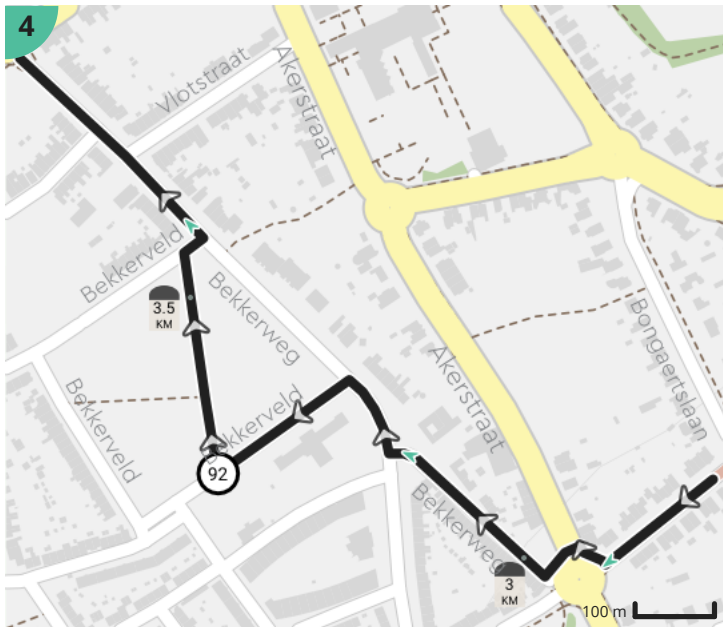
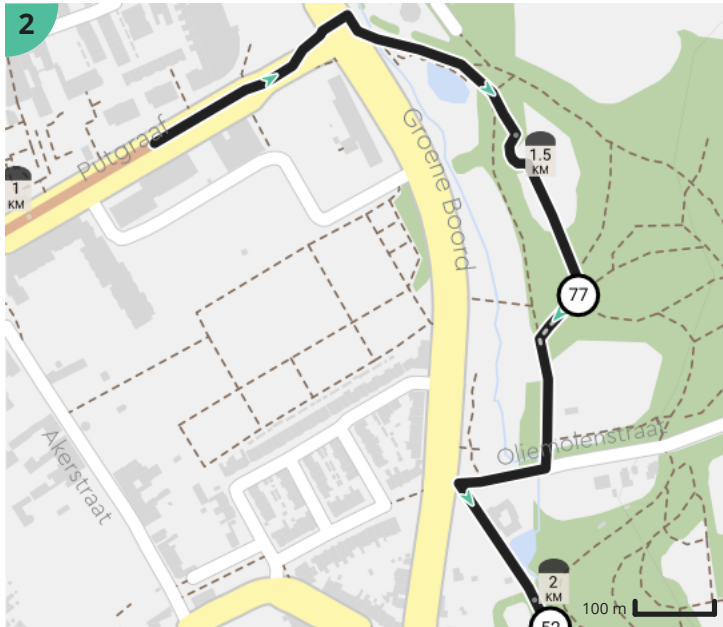
Bezienswaardigheid



Steilheid van beklimming



Steilheid van afdaling






























Map Data: © OpenStreetMap Contributors; Cartography: © RouteYou

Ontdek nog véél meer routes op [visitzuidlimburg.nl/routes](https://www.visitzuidlimburg.nl/routes)

Volg ons via [@visitzuidlimburg](https://www.instagram.com/visitzuidlimburg) en deel jouw mooiste routes met [#visitzuidlimburg](https://www.instagram.com/visitzuidlimburg)



Totaal	Type	Kaart- nummer	Informatie	Uurrooster 5 km/h	Volgende
0.0 km		1		0 min	12 m
0.01 km		1		0 min	1 m
0.01 km		1		0 min	16 m
0.03 km		1	Aan 30 rechts afbuigen op Kruisstraat naar 65	0 min	97 m
0.13 km		1	Ga rechtdoor op Geerstraat naar 65 (Heerlen)	1 min	57 m
0.19 km		1	Houd rechts aan naar 65 (Heerlen)	2 min	27 m
0.21 km		1	Sla rechts af op Promenade naar 65 (Heerlen)	2 min	54 m
0.27 km		1	Ga rechtdoor naar 65 (Heerlen)	3 min	244 m
0.51 km		1	Aan 65 ga rechtdoor naar 70	6 min	118 m
0.63 km		1		7 min	5 m
0.64 km		1	Aan 70 ga rechtdoor naar 83	7 min	136 m
0.77 km		1	Aan 83 ga rechtdoor naar 77	9 min	882 m
1.65 km		2	Aan 77 sla rechts af naar 52	19 min	369 m
2.02 km		3	Aan 52 houd rechts aan naar 92	24 min	230 m
2.25 km		3	Sla rechts af naar 92 (Heerlen)	27 min	13 m
2.27 km		3	Sla links af naar 92 (Heerlen)	27 min	83 m
2.35 km		3	Sla rechts af op Molenberglaan naar 92 (Heerlen)	28 min	5 m
2.36 km		3	Sla scherp links af op Caumerbeeklaan naar 92 (Heerlen)	28 min	554 m
2.91 km		4	Sla rechts af naar 92 (Heerlen)	34 min	27 m
2.94 km		4	Sla links af naar 92 (Heerlen)	35 min	13 m
2.95 km		4	Links afbuigen naar 92 (Heerlen)	35 min	26 m
2.98 km		4	Sla scherp rechts af op Bekkerweg naar 92 (Heerlen)	35 min	169 m
3.15 km		4	Sla rechts af op Bekkerweg naar 92 (Heerlen)	37 min	71 m
3.22 km		4	Sla links af op Bekkerveld naar 92 (Heerlen)	38 min	134 m
3.35 km		4	Aan 92 sla scherp rechts af naar 50	40 min	185 m
3.54 km		4	Sla rechts af op Bekkerveld naar 50 (Heerlen)	42 min	20 m
3.56 km		4	Sla links af op Bekkerweg naar 50 (Heerlen)	42 min	539 m

Ontdek nog véél meer routes
op [visit Zuid-Limburg.nl/routes](https://www.visit Zuid-Limburg.nl/routes)

Volg ons via [@visit Zuid-Limburg](https://www.instagram.com/visit Zuid-Limburg)
en deel jouw mooiste routes
met [#visit Zuid-Limburg](https://www.instagram.com/visit Zuid-Limburg)

 Visit Zuid-Limburg

4.1 km	↑	5	Ga rechtdoor op Kruisstraat naar 50 (Heerlen)	49 min	74 m
4.17 km	↪	5	Sla rechts af op Deken Nicolajestraat naar 50 (Heerlen)	50 min	129 m
4.3 km	↩	5	Sla links af naar 50 (Heerlen)	51 min	15 m
4.32 km	↩	5	Sla links af naar 50 (Heerlen)	51 min	26 m
4.35 km	↩	5	Sla links af naar 50 (Heerlen)	52 min	5 m
4.35 km	↑	5	Ga rechtdoor op Tempsplein naar 50 (Heerlen)	52 min	51 m
4.4 km	↪	5		52 min	3 m
4.41 km	↪	5		52 min	139 m
4.55 km	↩	5		54 min	12 m
4.56 km	🏁	5		54 min	

Ontdek nog véél meer routes
op [visitzuidlimburg.nl/routes](https://www.visitzuidlimburg.nl/routes)

Volg ons via [@visitzuidlimburg](https://www.instagram.com/visitzuidlimburg)
en deel jouw mooiste routes
met [#visitzuidlimburg](https://www.instagram.com/visitzuidlimburg)

 Visit Zuid-Limburg