



# Via Belgica Kerkrade – Leven in en rond de boerderij

Bekijk op mobiel



Door Visit Zuid-Limburg



Lengte: 13.1 km



Stijging: 151 m



Moeilijkheidsgraad: 8/10



Nieuw-Erensteinerweg, 6468 PD Kerkrade, Nederland



Nieuw-Erensteinerweg, 6468 PD Kerkrade, Nederland

## Legende



Route



Knooppunten



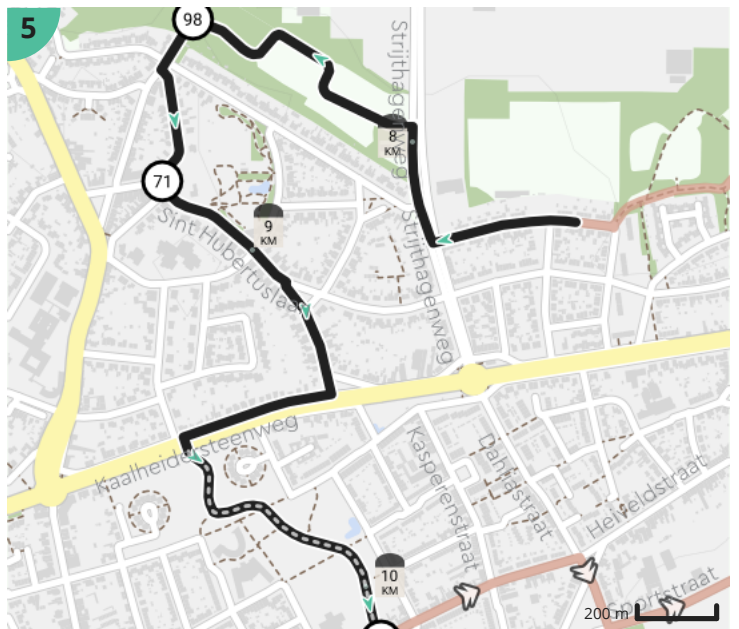
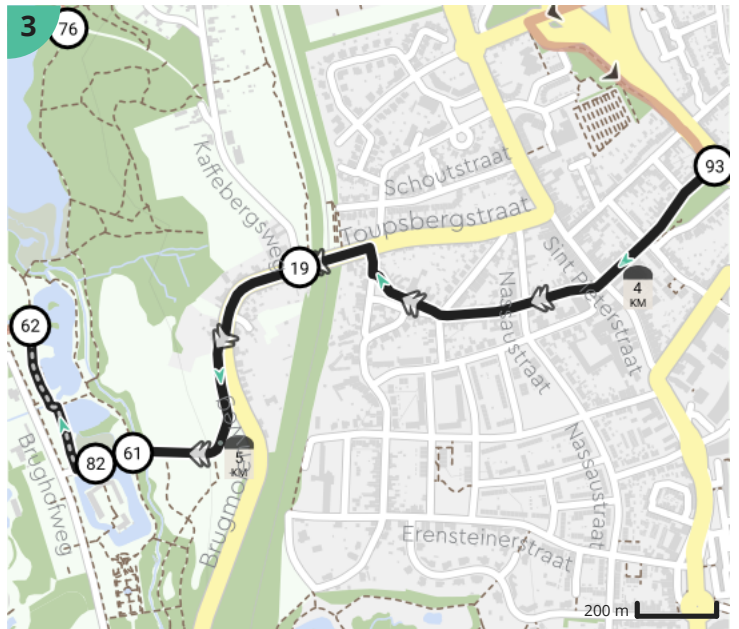
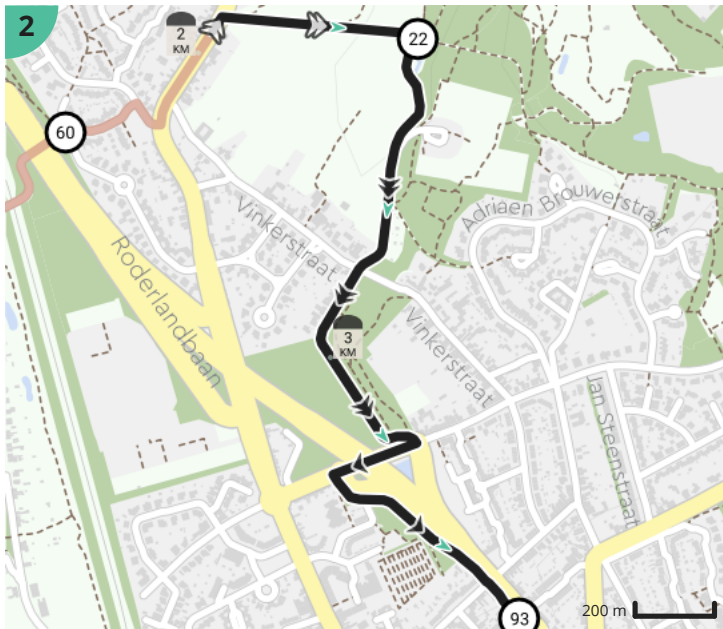
Bezienswaardigheid



Steilheid van beklimming



Steilheid van afdaling

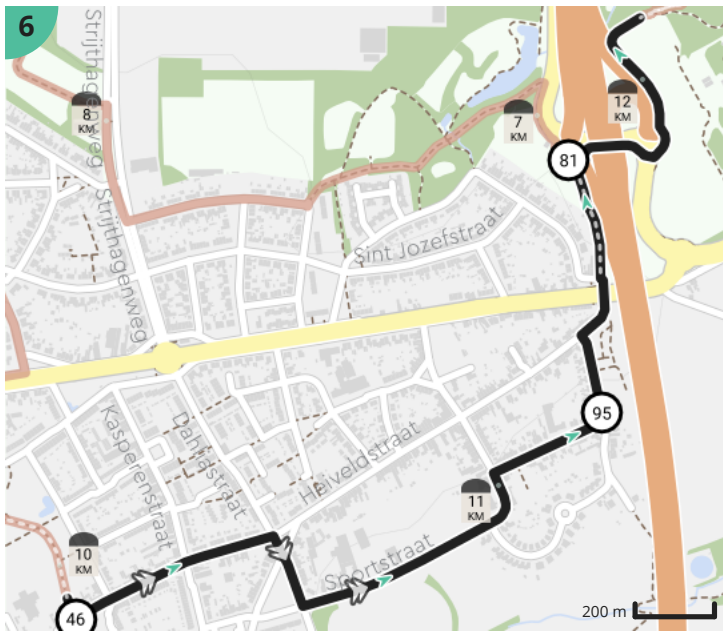


Map Data: © OpenStreetMap Contributors; Cartography: © RouteYou

Ontdek nog véél meer routes op [visitzuidlimburg.nl/routes](https://www.visitzuidlimburg.nl/routes)

Volg ons via [@visitzuidlimburg](https://www.instagram.com/visitzuidlimburg) en deel jouw mooiste routes met [#visitzuidlimburg](https://www.instagram.com/visitzuidlimburg)
































Map Data: © OpenStreetMap Contributors; Cartography: © RouteYou

Ontdek nog véél meer routes  
op [visitzuidlimburg.nl/routes](https://www.visitzuidlimburg.nl/routes)

Volg ons via [@visitzuidlimburg](https://twitter.com/visitzuidlimburg)  
en deel jouw mooiste routes  
met [#visitzuidlimburg](https://twitter.com/visitzuidlimburg)

 Visit Zuid-Limburg

Totaal	Type	Kaart- nummer	Informatie	Uurrooster 5 km/h	Volgende
0.0 km		1	naar 50	0 min	422 m
0.42 km		1	Aan 50 sla links af naar 29	5 min	79 m
0.5 km		1	Aan 29 sla rechts af naar 76	6 min	224 m
0.73 km		1	Aan 76 sla links af naar 10	8 min	502 m
1.23 km		1	Aan 10 sla rechts af naar 60	14 min	444 m
1.67 km		1	Aan 60 ga rechtdoor naar 22	20 min	731 m
2.41 km		2	Aan 22 sla rechts af naar 93	28 min	22 m
2.43 km		2		29 min	1.35 km
3.78 km		3	Sla rechts af naar 93 (Kerkrade)	45 min	0 m
3.78 km		3	Aan 93 ga rechtdoor naar 19	45 min	853 m
4.63 km		3	Aan 19 ga rechtdoor naar 61	55 min	526 m
5.16 km		3	Aan 61 ga rechtdoor naar 82	1 h 1 min	64 m
5.22 km		3	Aan 82 ga rechtdoor naar 62	1 h 2 min	294 m
5.52 km		3	Aan 62 sla scherp links af naar 51	1 h 6 min	715 m
6.23 km		4	Aan 51 sla links af naar 81	1 h 14 min	651 m
6.88 km		4		1 h 22 min	8 m
6.89 km		4		1 h 22 min	13 m
6.91 km		4		1 h 22 min	3 m
6.91 km		4	Aan 81 links afbuigen op Dentgenbachweg naar 98	1 h 22 min	40 m
6.95 km		4	Ga rechtdoor naar 98 (Kerkrade)	1 h 23 min	112 m
7.06 km		4	Sla links af naar 98 (Kerkrade)	1 h 24 min	459 m
7.52 km		4	Links afbuigen op Struverstraat naar 98 (Kerkrade)	1 h 30 min	5 m
7.53 km		4	Sla rechts af op Seghemanstraat naar 98 (Kerkrade)	1 h 30 min	306 m
7.83 km		5	Sla rechts af op Strijthagenweg naar 98 (Kerkrade)	1 h 33 min	198 m
8.03 km		5	Sla links af naar 98 (Kerkrade)	1 h 36 min	481 m
8.51 km		5	Aan 98 sla links af op Oude Tunnelweg naar 71	1 h 42 min	99 m
8.61 km		5	Sla links af op Doctor Nolensstraat naar 71 (Kerkrade)	1 h 43 min	200 m

Ontdek nog véél meer routes  
op [visitzuidlimburg.nl/routes](https://www.visitzuidlimburg.nl/routes)

Volg ons via [@visitzuidlimburg](https://twitter.com/visitzuidlimburg)  
en deel jouw mooiste routes  
met [#visitzuidlimburg](https://twitter.com/visitzuidlimburg)

 Visit Zuid-Limburg

8.81 km		5	Aan 71 links afbuigen op Doctor Nolensstraat naar 46	1 h 45 min	272 m
9.09 km		5	Sla rechts af op Sint Hubertuslaan naar 46 (Kerkrade)	1 h 49 min	60 m
9.15 km		5	Rechts afbuigen op Sint Hubertuslaan naar 46 (Kerkrade)	1 h 49 min	146 m
9.29 km		5	Sla rechts af op Kaalheidersteenweg naar 46 (Kerkrade)	1 h 51 min	134 m
9.43 km		5	Sla links af naar 46 (Kerkrade)	1 h 53 min	134 m
9.56 km		5	Sla links af naar 46 (Kerkrade)	1 h 54 min	131 m
9.69 km		5	Sla links af naar 46 (Kerkrade)	1 h 56 min	87 m
9.78 km		5	Houd rechts aan naar 46 (Kerkrade)	1 h 57 min	152 m
9.93 km		5	Houd rechts aan naar 46 (Kerkrade)	1 h 59 min	168 m
10.1 km		6	Aan 46 sla links af op Kampstraat naar 95	2 h 1 min	206 m
10.31 km		6	Ga rechtdoor naar 95 (Kerkrade)	2 h 3 min	152 m
10.46 km		6	Sla rechts af op Dahliastraat naar 95 (Kerkrade)	2 h 5 min	34 m
10.5 km		6	Ga rechtdoor op Heiveldplein naar 95 (Kerkrade)	2 h 5 min	92 m
10.59 km		6	Sla links af op Sportstraat naar 95 (Kerkrade)	2 h 7 min	387 m
10.98 km		6	Links afbuigen op Kapelweg naar 95 (Kerkrade)	2 h 11 min	55 m
11.03 km		6	Sla rechts af op Krichelstraat naar 95 (Kerkrade)	2 h 12 min	211 m
11.24 km		6	Aan 95 links afbuigen op Krichelbergsweg naar 81	2 h 14 min	134 m
11.38 km		6	Sla rechts af op Heiveldstraat naar 81 (Kerkrade)	2 h 16 min	113 m
11.49 km		6	Sla rechts af naar 81 (Kerkrade)	2 h 17 min	208 m
11.7 km		6		2 h 20 min	3 m
11.7 km		6		2 h 20 min	3 m
11.71 km		6	Sla rechts af naar 51 (Kerkrade)	2 h 20 min	644 m
12.35 km		7	Aan 51 ga rechtdoor naar 86	2 h 28 min	727 m
13.08 km		7	Aan 86 sla links af naar 84	2 h 36 min	0 m
13.08 km		7	naar 84	2 h 36 min	

Ontdek nog véél meer routes  
op [visitzuidlimburg.nl/routes](https://www.visitzuidlimburg.nl/routes)

Volg ons via [@visitzuidlimburg](https://twitter.com/visitzuidlimburg)  
en deel jouw mooiste routes  
met [#visitzuidlimburg](https://twitter.com/visitzuidlimburg)

Visit Zuid-Limburg