



Via Belgica Simplveld – Wonen in de Romeinse vallei

Door Visit Zuid-Limburg

Bekijk op mobiel

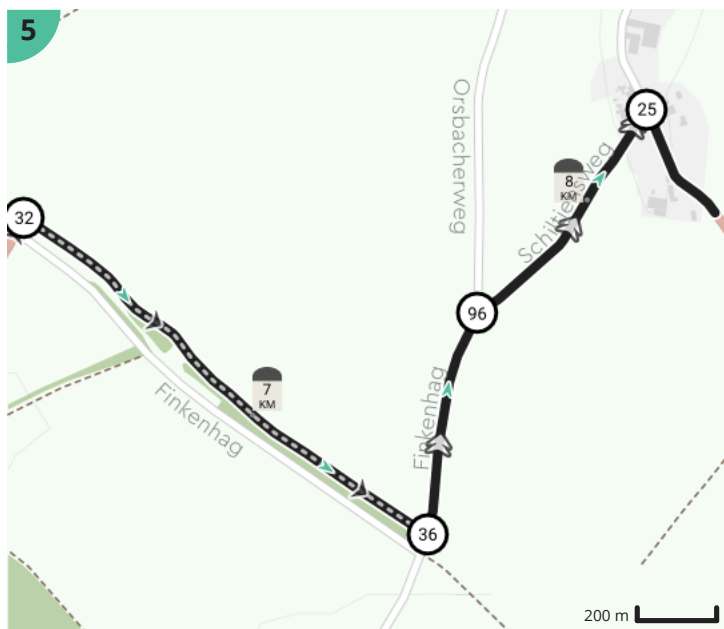
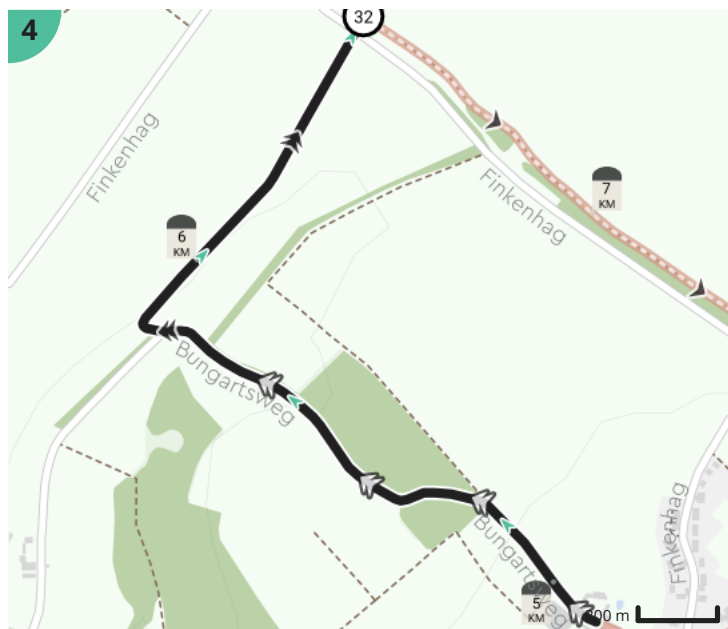
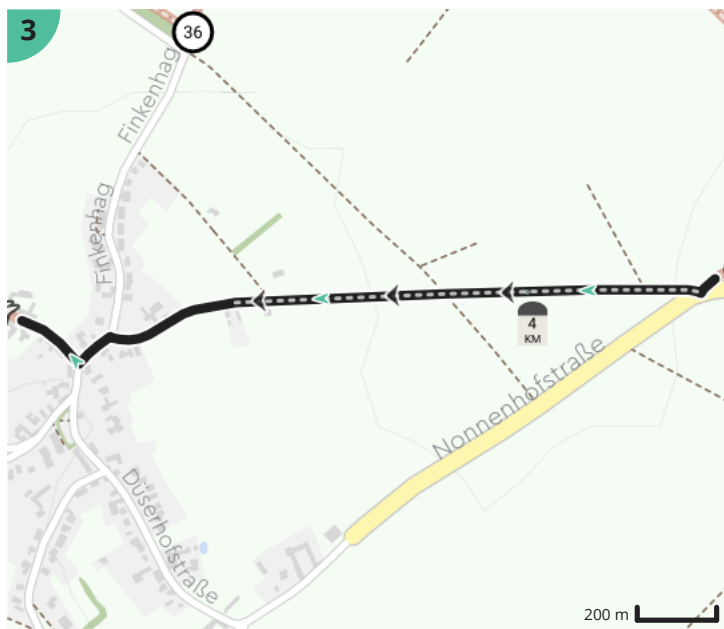
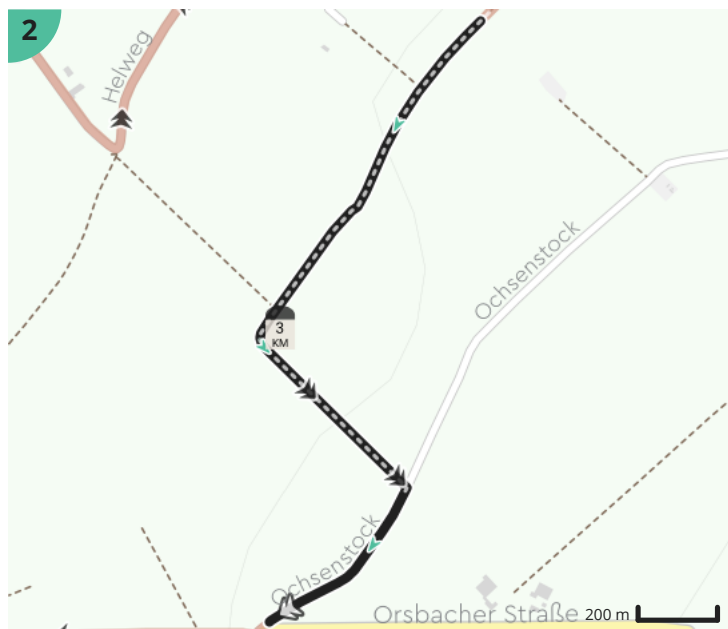
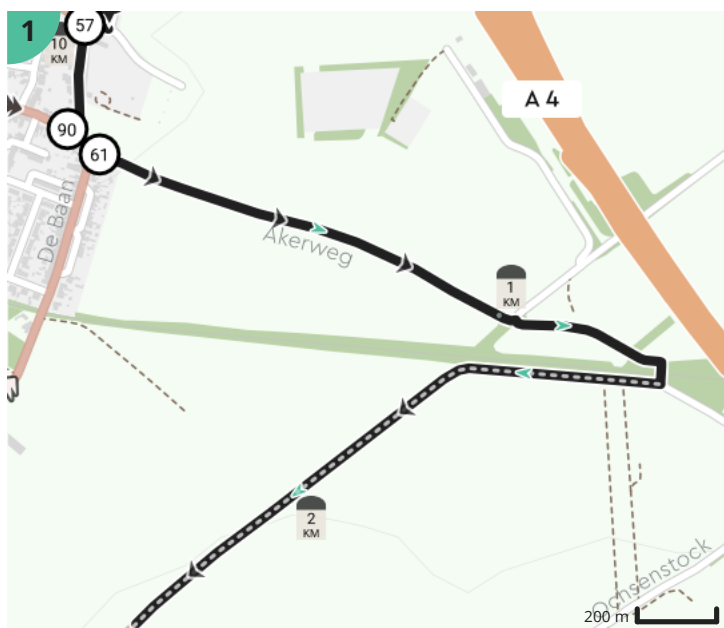


Lengte: 13.9 km
Stijging: 128 m
Moeilijkheidsgraad: 7/10

Overhuizerstraat 2, 6351 BE Bocholtz, Nederland
Overhuizerstraat 2, 6351 BE Bocholtz, Nederland

Legende

- Route
- Knooppunten
- Bezienswaardigheid
- Steilheid van beklimming
- Steilheid van afdaling

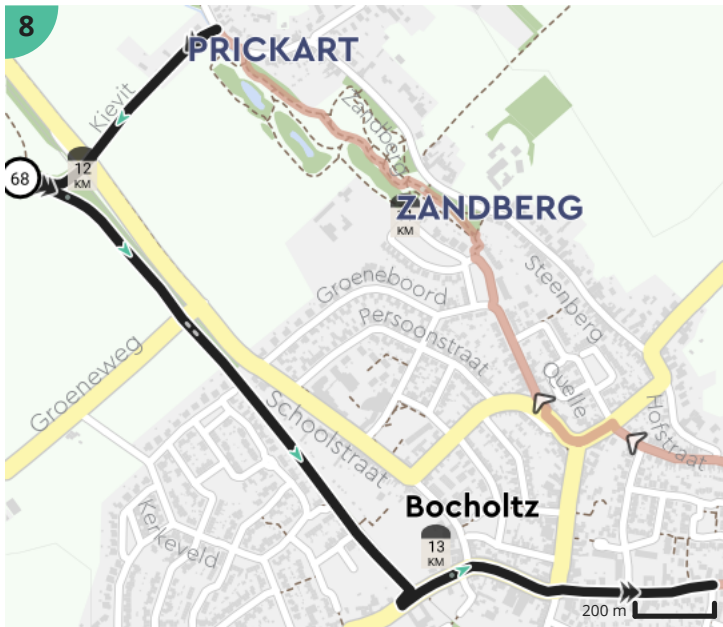


Map Data: © OpenStreetMap Contributors; Cartography: © RouteYou

Ontdek nog véél meer routes
op [visitzuidlimburg.nl/routes](https://www.visitzuidlimburg.nl/routes)

Volg ons via [@visitzuidlimburg](https://www.instagram.com/visitzuidlimburg)
en deel jouw mooiste routes
met [#visitzuidlimburg](https://www.instagram.com/visitzuidlimburg)
































Map Data: © OpenStreetMap Contributors; Cartography: © RouteYou

Ontdek nog véél meer routes
op [visitzuidlimburg.nl/routes](https://www.visitzuidlimburg.nl/routes)

Volg ons via [@visitzuidlimburg](https://twitter.com/visitzuidlimburg)
en deel jouw mooiste routes
met [#visitzuidlimburg](https://twitter.com/visitzuidlimburg)


























 Visit Zuid-Limburg

Totaal	Type	Kaart- nummer	Informatie	Uurrooster 5 km/h	Volgende
0.0 km		1	Overhuizerstraat	0 min	31 m
0.03 km		1	Houd links aan op Overhuizerstraat (Bocholtz)	0 min	11 m
0.04 km		1	Sla links af op Overhuizerstraat (Bocholtz)	0 min	187 m
0.23 km		1	Sla links af op Minister Ruijsstraat (Bocholtz)	2 min	801 m
1.03 km		1		12 min	296 m
1.33 km		1		15 min	2.02 km
3.35 km		2	Sla rechts af op Ochsenstock (Laurensberg)	40 min	51 m
3.4 km		2		40 min	312 m
3.71 km		3	Sla rechts af op Hohlweg (Laurensberg)	44 min	1.0 km
4.72 km		3	Sla links af op Hohlweg (Laurensberg)	56 min	26 m
4.74 km		3		56 min	43 m
4.78 km		3	Sla rechts af op Bungartsweg (Laurensberg)	57 min	1.04 km
5.83 km		4		1 h 9 min	676 m
6.5 km		5	Aan 32 sla rechts af naar 36	1 h 18 min	860 m
7.36 km		5	Aan 36 sla links af op Schiltjensweg naar 96	1 h 28 min	379 m
7.74 km		5	Aan 96 houd rechts aan op Schiltjensweg naar 25	1 h 32 min	452 m
8.19 km		5	Aan 25 sla rechts af op Vlengendaal naar 79	1 h 38 min	419 m
8.61 km		6	Ga rechtdoor op Helweg naar 79 (Bocholtz)	1 h 43 min	429 m
9.04 km		6	Aan 79 ga rechtdoor naar 61	1 h 48 min	68 m
9.11 km		6	Ga rechtdoor op Helweg naar 61 (Bocholtz)	1 h 49 min	266 m
9.38 km		6	Ga rechtdoor op De Baan naar 61 (Bocholtz)	1 h 52 min	397 m
9.77 km		7	Aan 61 ga rechtdoor op Minister Ruijsstraat naar 90	1 h 57 min	32 m
9.81 km		7	Aan 90 sla rechts af op Overhuizerstraat naar 57	1 h 57 min	187 m
10.0 km		7	Aan 57 sla links af op Paumstraat naar 99	1 h 59 min	73 m
10.07 km		7	Ga rechtdoor naar 99 (Bocholtz)	2 h 0 min	330 m
10.4 km		7	Sla links af op Prins Hendrikstraat naar 99 (Bocholtz)	2 h 4 min	66 m
10.46 km		7		2 h 5 min	5 m

Ontdek nog véél meer routes
op [visit Zuid-Limburg.nl/routes](https://www.visit Zuid-Limburg.nl/routes)

Volg ons via [@visit Zuid-Limburg](https://www.instagram.com/visit Zuid-Limburg)
en deel jouw mooiste routes
met [#visit Zuid-Limburg](https://www.instagram.com/visit Zuid-Limburg)

 Visit Zuid-Limburg

10.47 km		7	Draai om en ga verder op Prins Hendrikstraat (Bocholtz)	2 h 5 min	77 m
10.55 km		7	Sla rechts af op Julianastraat (Bocholtz)	2 h 6 min	37 m
10.58 km		7	Sla rechts af op Bongaarderweg (Bocholtz)	2 h 7 min	169 m
10.75 km		7	Sla rechts af op Bongerdplein (Bocholtz)	2 h 9 min	89 m
10.84 km		7		2 h 10 min	47 m
10.89 km		7		2 h 10 min	147 m
11.04 km		7		2 h 12 min	60 m
11.1 km		7		2 h 13 min	113 m
11.21 km		7		2 h 14 min	24 m
11.24 km		7		2 h 14 min	177 m
11.42 km		7	Sla links af op Prickart (Bocholtz)	2 h 16 min	60 m
11.48 km		8	Sla links af op Kievit (Bocholtz)	2 h 17 min	25 m
11.5 km		8		2 h 18 min	1 m
11.5 km		8	Sla rechts af op Kievit naar 68 (Bocholtz)	2 h 18 min	408 m
11.91 km		8	Links afbuigen op Kievit naar 68 (Bocholtz)	2 h 22 min	10 m
11.92 km		8	Aan 68 sla links af op Kievit naar 70	2 h 23 min	0 m
11.92 km		8	Sla links af op Oude Simpelvelderweg naar 70 (Bocholtz)	2 h 23 min	368 m
12.29 km		8	Ga rechtdoor naar 70 (Bocholtz)	2 h 27 min	623 m
12.91 km		8		2 h 34 min	6 m
12.92 km		8	Ga rechtdoor op Heiweg (Bocholtz)	2 h 35 min	32 m
12.95 km		8	Ga rechtdoor op Doctor Nolensstraat (Bocholtz)	2 h 35 min	704 m
13.66 km		9	Sla links af op Overhuizerstraat (Bocholtz)	2 h 43 min	187 m
13.84 km		9	Sla rechts af op Overhuizerstraat (Bocholtz)	2 h 46 min	18 m
13.86 km		9	Houd rechts aan op Overhuizerstraat (Bocholtz)	2 h 46 min	24 m
13.89 km		9		2 h 46 min	

Ontdek nog véél meer routes
op [visitzuidlimburg.nl/routes](https://www.visitzuidlimburg.nl/routes)

Volg ons via [@visitzuidlimburg](https://twitter.com/visitzuidlimburg)
en deel jouw mooiste routes
met [#visitzuidlimburg](https://twitter.com/visitzuidlimburg)

 Visit Zuid·Limburg