



Via Belgica Voerendaal - Beste woongemeente

Door Visit Zuid-Limburg



Lengte: 6.2 km

Stijging: 21 m

Moeilijkheidsgraad: 3/10

Bekijk op mobiel



Legende



Route



Knooppunten



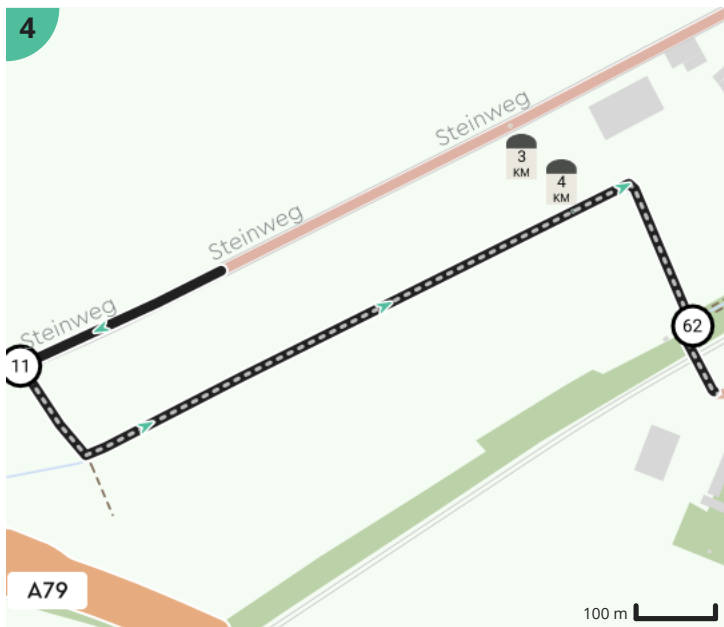
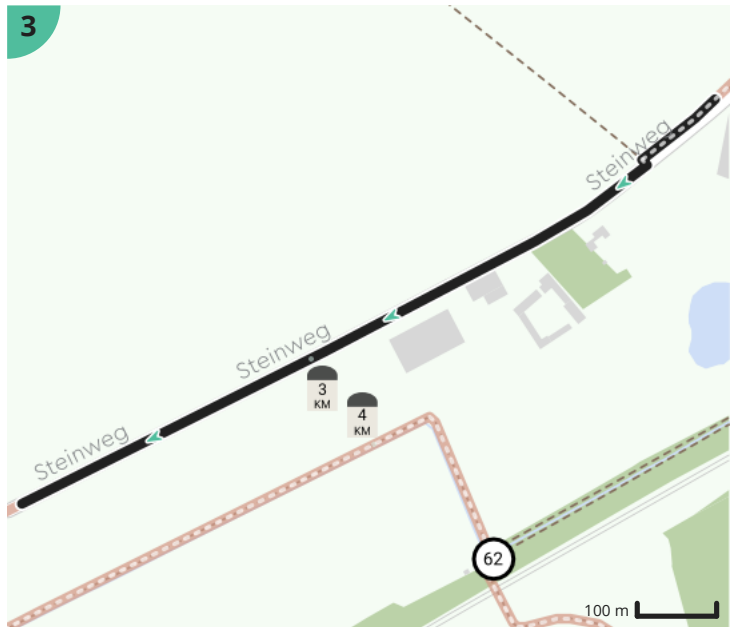
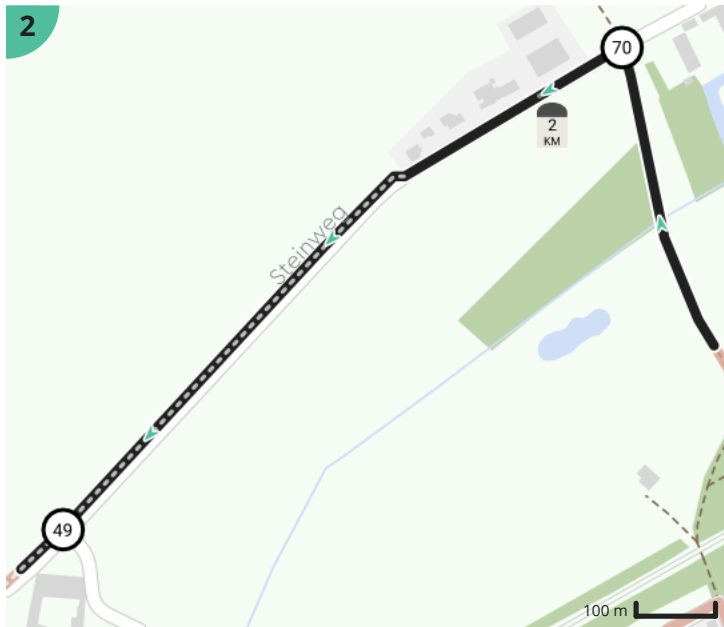
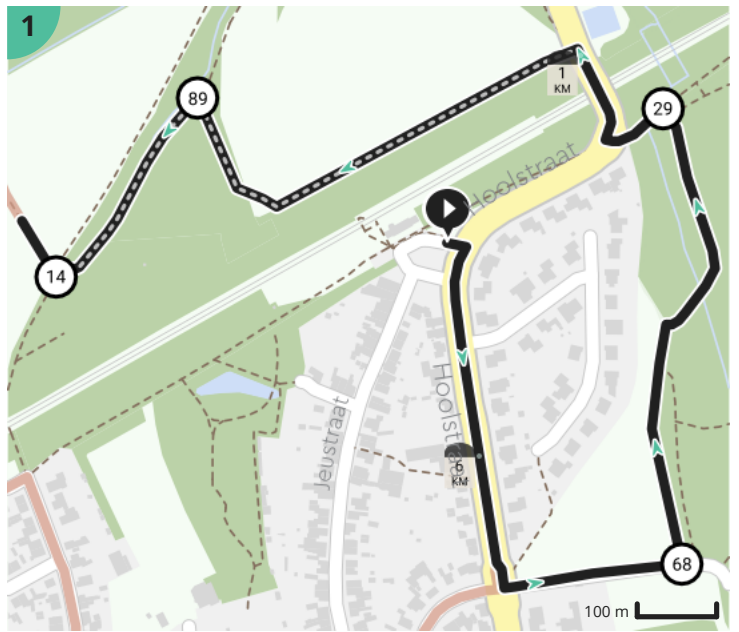
Bezienswaardigheid



Steilheid van beklimming



Steilheid van afdaling

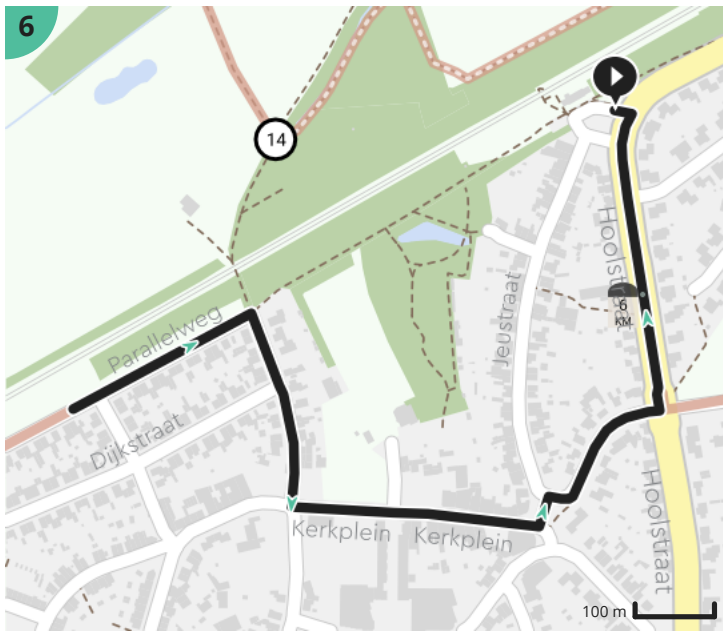


Map Data: © OpenStreetMap Contributors; Cartography: © RouteYou

Ontdek nog véél meer routes
op [visitzuidlimburg.nl/routes](https://www.visitzuidlimburg.nl/routes)

Volg ons via [@visitzuidlimburg](https://www.instagram.com/visitzuidlimburg)
en deel jouw mooiste routes
met [#visitzuidlimburg](https://www.instagram.com/visitzuidlimburg)

 Visit Zuid-Limburg


























Map Data: © OpenStreetMap Contributors; Cartography: © RouteYou

Ontdek nog véél meer routes
op [visitzuidlimburg.nl/routes](https://www.visitzuidlimburg.nl/routes)

Volg ons via [@visitzuidlimburg](https://www.instagram.com/visitzuidlimburg)
en deel jouw mooiste routes
met [#visitzuidlimburg](https://www.instagram.com/visitzuidlimburg)

 Visit Zuid-Limburg

Totaal	Type	Kaart- nummer	Informatie	Uurrooster 5 km/h	Volgende
0.0 km		1	Stationsplein	0 min	16 m
0.02 km		1	Sla scherp rechts af op Hoolstraat (Voerendaal)	0 min	267 m
0.28 km		1	Houd links aan op Hoolstraat (Voerendaal)	3 min	22 m
0.31 km		1	Sla links af op Cortenbacher Allee (Voerendaal)	3 min	149 m
0.46 km		1	Draai om en ga verder naar 68 (Voerendaal)	5 min	0 m
0.46 km		1	Aan 68 sla rechts af naar 29	5 min	407 m
0.86 km		1	Aan 29 sla links af naar 47	10 min	57 m
0.92 km		1		11 min	484 m
1.41 km		1	Aan 89 sla scherp links af naar 14	16 min	197 m
1.6 km		1	Aan 14 sla scherp rechts af naar 70	19 min	316 m
1.92 km		2	Aan 70 sla scherp links af naar 49	23 min	623 m
2.54 km		2	Aan 49 ga rechtdoor naar 11	30 min	912 m
3.46 km		3	Aan 11 sla links af naar 62	41 min	728 m
4.18 km		4	Aan 62 sla rechts af naar 54	50 min	189 m
4.37 km		5	Aan 54 sla scherp links af naar 20	52 min	570 m
4.94 km		5	Aan 20 sla rechts af naar 86	59 min	333 m
5.28 km		6	Sla rechts af op Molenbeekstraat (Voerendaal)	1 h 3 min	192 m
5.47 km		6	Sla links af op Kerkplein (Voerendaal)	1 h 5 min	239 m
5.71 km		6	Sla links af op Jeustraat (Voerendaal)	1 h 8 min	31 m
5.74 km		6	Sla rechts af op Cortenbachstraat (Voerendaal)	1 h 8 min	151 m
5.89 km		6	Sla links af op Hoolstraat (Voerendaal)	1 h 10 min	289 m
6.18 km		6	Sla scherp links af op Stationsplein (Voerendaal)	1 h 14 min	16 m
6.2 km		6		1 h 14 min	

Ontdek nog véél meer routes
op [visitzuidlimburg.nl/routes](https://www.visitzuidlimburg.nl/routes)

Volg ons via [@visitzuidlimburg](https://twitter.com/visitzuidlimburg)
en deel jouw mooiste routes
met [#visitzuidlimburg](https://twitter.com/visitzuidlimburg)

 Visit Zuid-Limburg