



# Via Belgica Voerendaal – In de mooiste natuur

Door Visit Zuid-Limburg

Bekijk op mobiel



Lengte: 8.8 km



Stijging: 75 m



Moeilijkheidsgraad: 6/10



Stationsplein, 6367 EV Kunrade, Nederland



Stationsplein, 6367 EV Kunrade, Nederland

## Legende



Route



Knooppunten



Bezienswaardigheid



Steilheid van beklimming



Steilheid van afdaling

## 2 Inrade



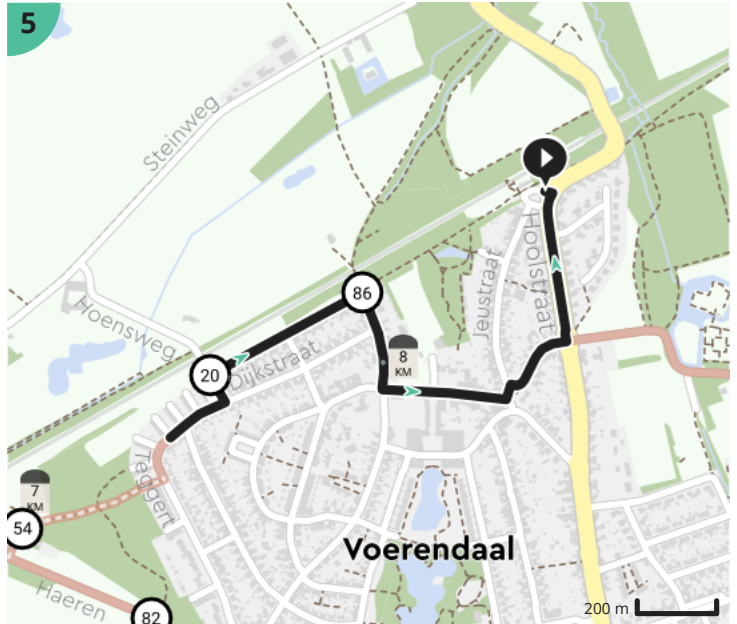
## 3



## 4



## 5






























Map Data: © OpenStreetMap Contributors; Cartography: © RouteYou

Ontdek nog véél meer routes op [visitzuidlimburg.nl/routes](https://www.visitzuidlimburg.nl/routes)

Volg ons via [@visitzuidlimburg](https://twitter.com/visitzuidlimburg) en deel jouw mooiste routes met [#visitzuidlimburg](https://twitter.com/visitzuidlimburg)

Visit Zuid-Limburg

Totaal	Type	Kaart- nummer	Informatie	Uurrooster 5 km/h	Volgende
0.0 km		1	Stationsplein	0 min	14 m
0.01 km		1	Sla scherp rechts af op Hoolstraat (Voerendaal)	0 min	267 m
0.28 km		1	Houd links aan op Hoolstraat (Voerendaal)	3 min	22 m
0.3 km		1	Sla links af op Cortenbacher Allee (Voerendaal)	3 min	408 m
0.71 km		1	Sla rechts af op Cortenbacherveldweg (Voerendaal)	8 min	141 m
0.85 km		1	Links afbuigen op Cortenbacherveldweg (Voerendaal)	10 min	474 m
1.33 km		1	Sla rechts af op Marenweg (Voerendaal)	15 min	456 m
1.79 km		1		21 min	76 m
1.86 km		2		22 min	9 m
1.87 km		2	Sla links af op Grachtstraat (Voerendaal)	22 min	0 m
1.87 km		2	Aan 46 sla links af op Grachtstraat naar 72	22 min	63 m
1.94 km		2	Ga rechtdoor naar 72 (Voerendaal)	23 min	122 m
2.06 km		2	Aan 72 houd rechts aan op Grachtstraat naar 37	24 min	0 m
2.06 km		2	Neem afslag 3 op de rotonde op Tolpost naar 37 (Voerendaal)	24 min	39 m
2.1 km		2	Ga rechtdoor naar 37 (Voerendaal)	25 min	107 m
2.2 km		2	Ga rechtdoor op Kunderberg naar 37 (Voerendaal)	26 min	156 m
2.36 km		2	Sla rechts af op Kunderberg naar 37 (Voerendaal)	28 min	70 m
2.43 km		2		29 min	3 m
2.44 km		2	Draai om en ga verder naar 37 (Voerendaal)	29 min	3 m
2.44 km		2	Aan 37 houd rechts aan naar 80	29 min	687 m
3.13 km		3	Aan 80 sla scherp rechts af naar 35	37 min	608 m
3.73 km		3	Links afbuigen naar 35 (Voerendaal)	44 min	13 m
3.75 km		3	Aan 35 ga rechtdoor naar 42	44 min	589 m
4.34 km		3	Aan 42 sla rechts af naar 87	52 min	251 m
4.59 km		3	Aan 87 ga rechtdoor naar 26	55 min	269 m
4.86 km		3	Aan 26 sla links af naar 82	58 min	1.74 km
6.6 km		4	Aan 82 sla links af naar 54	1 h 19 min	360 m

Ontdek nog véél meer routes  
op [visitzuidlimburg.nl/routes](https://www.visitzuidlimburg.nl/routes)

Volg ons via [@visitzuidlimburg](https://twitter.com/visitzuidlimburg)  
en deel jouw mooiste routes  
met [#visitzuidlimburg](https://twitter.com/visitzuidlimburg)

 Visit Zuid-Limburg

6.96 km		4	Aan 54 houd rechts aan naar 20	1 h 23 min	569 m
7.53 km		5	Aan 20 sla rechts af naar 86	1 h 30 min	333 m
7.86 km		5	Aan 86 sla rechts af naar 92	1 h 34 min	4 m
7.87 km		5	Ga rechtdoor op Molenbeekstraat (Voerendaal)	1 h 34 min	187 m
8.06 km		5	Sla links af op Kerkplein (Voerendaal)	1 h 36 min	239 m
8.3 km		5	Sla links af op Jeustraat (Voerendaal)	1 h 39 min	30 m
8.33 km		5	Sla rechts af op Cortenbachstraat (Voerendaal)	1 h 39 min	148 m
8.48 km		5	Sla links af op Hoolstraat (Voerendaal)	1 h 41 min	289 m
8.77 km		5	Sla scherp links af op Stationsplein (Voerendaal)	1 h 45 min	15 m
8.78 km		5		1 h 45 min	

Ontdek nog véél meer routes  
op [visitzuidlimburg.nl/routes](https://www.visitzuidlimburg.nl/routes)

Volg ons via [@visitzuidlimburg](https://twitter.com/visitzuidlimburg)  
en deel jouw mooiste routes  
met [#visitzuidlimburg](https://twitter.com/visitzuidlimburg)

 Visit Zuid-Limburg